










Giro dei 5 Laghi di Valgoglio (2.064 m)

Valgoglio—Parco delle Orobie (BG)

Difficoltà:	 Altitudine min. 1.150 m / max. 2.064 m	 Dislivello 1.000 m ca.	 Tempo stimato Totale h 6:30 ca.	 Cartografia
 E	 Partenza ore 06:45	 Ritrovo partenza Parcheggio C.so Europa—Somma Lombardo (ex-Carrefour)	 Viaggio 276 km A/R	 Rimborso per auto 57,00 EUR

Coordinatori: Riccardo Campiotti ☎ 389 015 3929 — Francesco Cosma ☎ 347 690 8094

Descrizione dell'escursione



Bel giro panoramico tra i 5 laghi in quota che compongono il sistema di bacini idroelettrici ENEL che, pur avendo uno sviluppo considerevole (12,0 km ca.), non presenta difficoltà particolari e si svolge in un ambiente naturalistico di particolare pregio... il disgelo ne aumenta il fascino!

Percorso: il sentiero (nr. 268) parte nei pressi del parcheggio, costeggiando la condotta che scende dai bacini idroelettrici, immettendosi nel fitto bosco; all'uscita dal bosco, con un ultimo tratto, ripido e più roccioso, si raggiunge il **Villaggio ENEL** (1.800 m) - (la maggior parte del dislivello è compiuta); da qui parte il giro ad anello, sempre proseguendo sul sentiero 268, si raggiunge, dapprima, la **Capanna Lago Nero** e, costeggiando l'omonimo Lago (primo dei cinque), seguendo il sentiero 229, si raggiunge il **Lago d'Aviasco**; si percorre il coronamento della diga (2.100 m) e si prosegue scendendo verso il **Lago Campelli**; superando alcune scale, attrezzate con cavo metallico, si giunge al **Rifugio Baita Cernello**, dove è prevista la sosta per il pranzo e ci sarà il tempo per ammirare il **Lago Cernello** (1.950 m), l'ampia vista della valle e del percorso di salita ed il sottostante **Lago Succotto**, ultimo dei cinque; da qui, seguendo il sentiero 228, si raggiunge il Villaggio ENEL e quindi, a ritroso, lungo il percorso di andata, si chiude l'anello raggiungendo il parcheggio.



Difficoltà: l'escursione non presenta particolari difficoltà; è consigliata la dotazione di ramponcini per possibile presenza di neve (uso da valutare al momento).

Viaggio: dal parcheggio ex-Carrefour di Somma Lombardo ci si dirige verso la SS336 che si percorre fino all'ingresso A8 di Busto Arsizio con direzione Milano—Venezia; si percorre la A4 fino all'uscita di Bergamo per proseguire sulla circonvallazione SS470 e poi in direzione Val Brembana sulla SP671 fino a Ponte Selva; da qui, percorrendo la SP49, si arriva a Valgoglio e quindi, salendo la stretta strada asfaltata, si raggiunge il piccolo parcheggio in prossimità del **Bar Ristoro 5 Laghi** (<https://maps.app.goo.gl/QBrcrugdjsx5Y1eu7>).

Iscrizioni in Sede CAI Somma o telefonicamente (anche messaggio WhatsApp) **al/ai coordinatore/i entro il Venerdì precedente l'escursione**

- ⇒ **Per i Soci CAI:** comunicazione nominativo e recapito telefonico
- ⇒ **Per i NON Soci CAI:** comunicazione nominativo (nome e cognome) e data di nascita per emissione polizza assicurazione giornaliera obbligatoria (costo 12,95 EUR/persona); recapito telefonico o indirizzo email per eventuali comunicazioni

L'escursione sarà condotta in accordo al "**Regolamento Escursioni**" sezionale